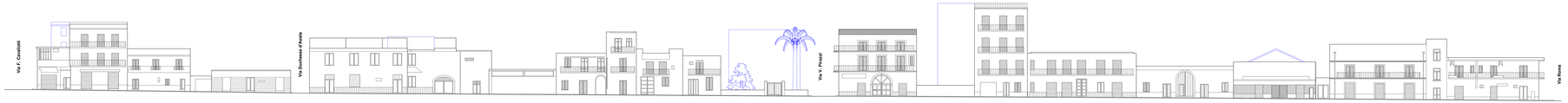

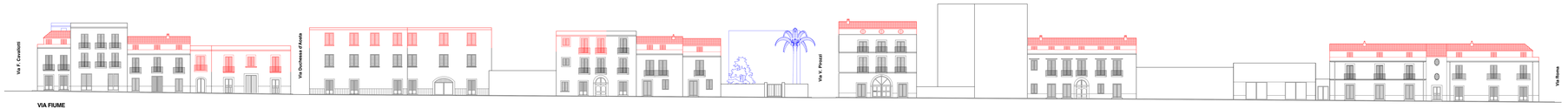

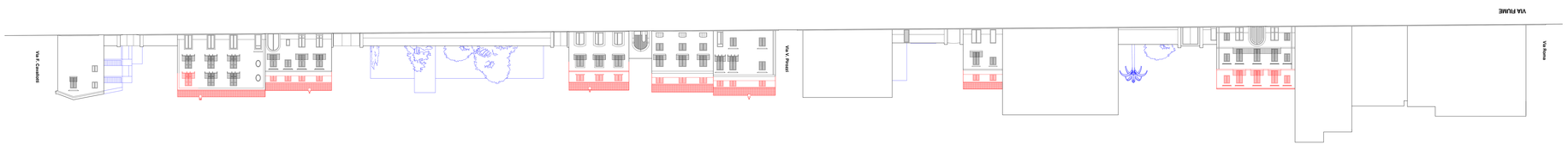

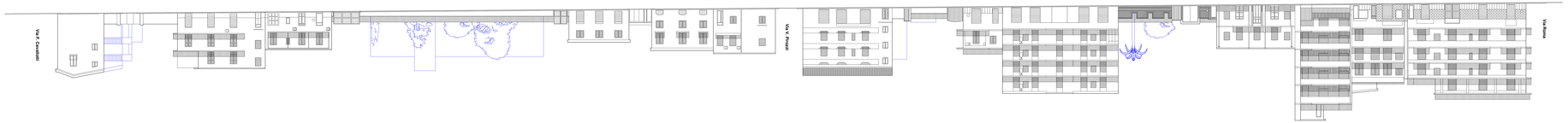



COMUNE DI POMIGLIANO D'ARCO
Provincia di Napoli
SETTORE UFFICIO TECNICO - UFFICIO DI PIANO

PIANO URBANISTICO ATTUATIVO PER IL CENTRO STORICO

TAVOLA	PROFILI STRADALI DI PROGETTO
P.4.14	VIA FIUME OVEST/est

DATA: giugno 2006 | STATO DI FATTO/PROGETTO | SCALA 1:200

PROGETTO
arch. A. Lucio Casalnieri
arch. Stefano Sasso

CONSULENZA
prof. arch. Pier Luigi Cervellati

COLLABORAZIONE
arch. Massimo Gallo

RESPONSABILE DEL PROCEDIMENTO
geom. Sandro Rinaldi

ASSESSORE ALLE POLITICHE DI PIANIFICAZIONE URBANA
arch. Francesco De Falco

SINDACO
dott. Antonio Della Ratta

Adottato con Delibera G. C. N° _____ del _____
Depositato in visione dal _____ al _____
Approvato con Delibera G. C. N° _____ del _____

COMUNE DI POMIGLIANO D'ARCO
Provincia di Napoli
SETTORE UFFICIO TECNICO - UFFICIO DI PIANO

PIANO URBANISTICO ATTUATIVO PER IL CENTRO STORICO

TAVOLA P.4.14 — PROFILI STRADALI DI PROGETTO — VIA FIUME — OVEST/est

DATA: giugno 2006 | STATO DI FATTO/PROGETTO | SCALA 1:200

PROGETTO
arch. A. Lucio Casalnieri
arch. Stefano Sasso

CONSULENZA
prof. arch. Pier Luigi Cervellati

COLLABORAZIONE
arch. Massimo Gallo

RESPONSABILE DEL PROCEDIMENTO
geom. Sandro Rinaldi

ASSESSORE ALLE POLITICHE DI PIANIFICAZIONE URBANA
arch. Francesco De Falco

SINDACO
dott. Antonio Della Ratta

Adottato con Delibera G. C. N° _____ del _____
Depositato in visione dal _____ al _____
Approvato con Delibera G. C. N° _____ del _____