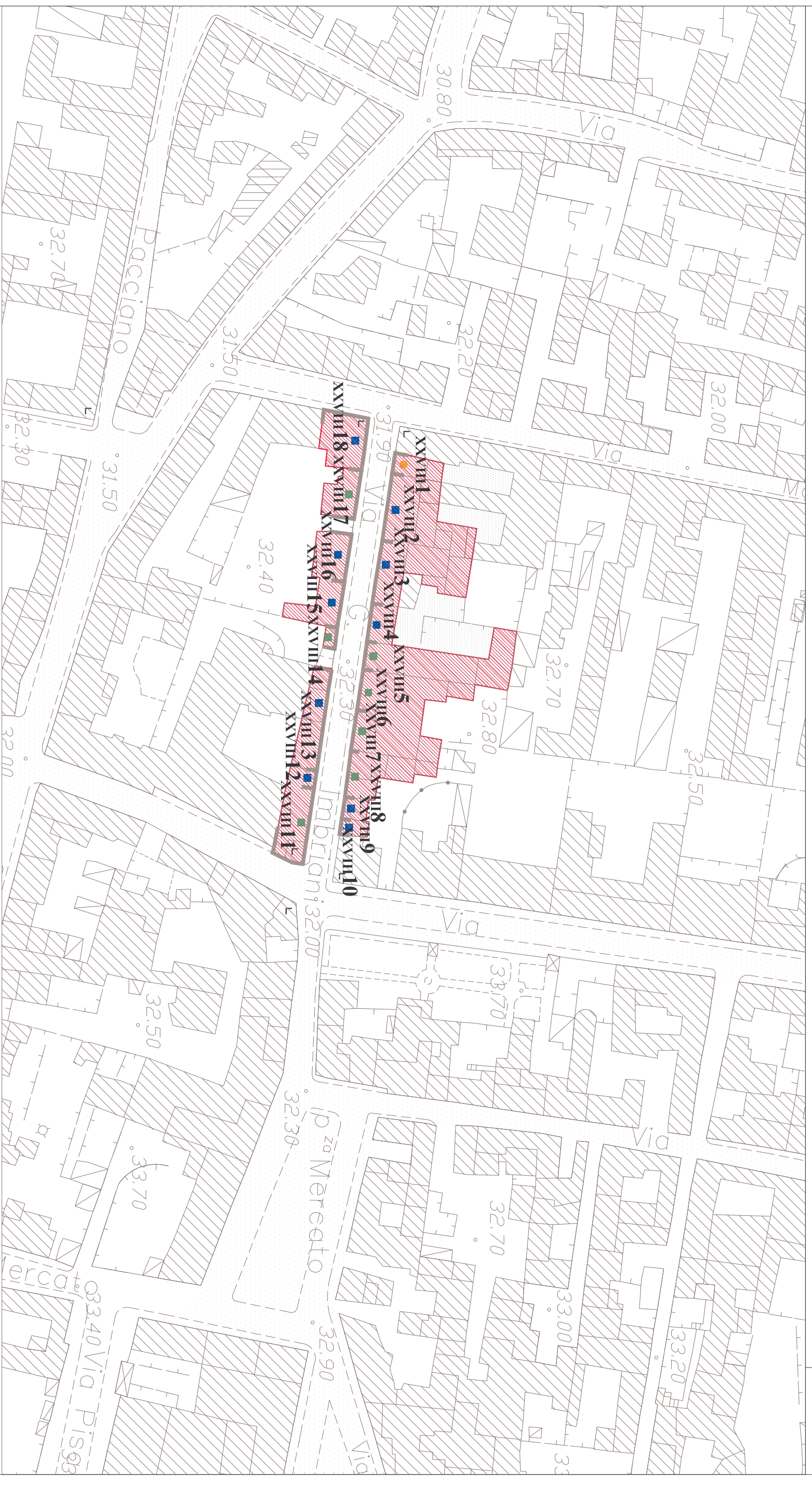










AMBITO: via G. Imbriani XXVIII



CLASSIFICAZIONE

-  Unità di facciata
-  Edificio di testa/ d'angolo
-  Edificio vincolato D. lgs 490/99
-  Edificio di valore storico - artistico
-  Edificio di valore storico - documentale
-  Edificio omogeneo al tessuto edilizio con caratteri e/o elementi storici
-  Edificio omogeneo al tessuto edilizio
-  Edificio estraneo al tessuto edilizio

DESCRIZIONE DELL'AMBITO

La strada che collega piazza Mercato e via Marconi nasce tra la fine dell'800 e gli inizi del'900. Sono presenti pochi episodi di edilizia storica, alcuni dei quali risultano alterati da incongrui interventi, rendendo difficile la loro lettura originaria.

