









AMBITO: via Marconi XVI



CLASSIFICAZIONE

-  Unità di facciata
-  Edificio di testa/d'angolo
-  Edificio vincolato D. lgs 490/99
-  Edificio di valore storico - artistico
-  Edificio di valore storico - documentale
-  Edificio omogeneo al tessuto edilizio con caratteri e/o elementi storici
-  Edificio omogeneo al tessuto edilizio
-  Edificio estraneo al tessuto edilizio

DESCRIZIONE DELL'AMBITO

Sui due lati della strada osserviamo un tessuto urbano non omogeneo, dovuto a differenti momenti di edificazione. Il lato ovest presenta gli edifici più antichi ed è caratterizzato da case a corte che raggiungono il centro dell'isolato, dove sono presenti percorsi con direzione nord-sud, precedenti all'apertura di via Imbriani, che collegavano via Marconi con la retrostante campagna ad ovest; su questi percorsi vi è la presenza di un edificio povero, spesso modulare, che solo in qualche caso conserva le cromie originarie. Il lato est presenta una lottizzazione molto regolare con corti allungate che indicano una costruzione che dalla strada va verso la campagna ad est.

