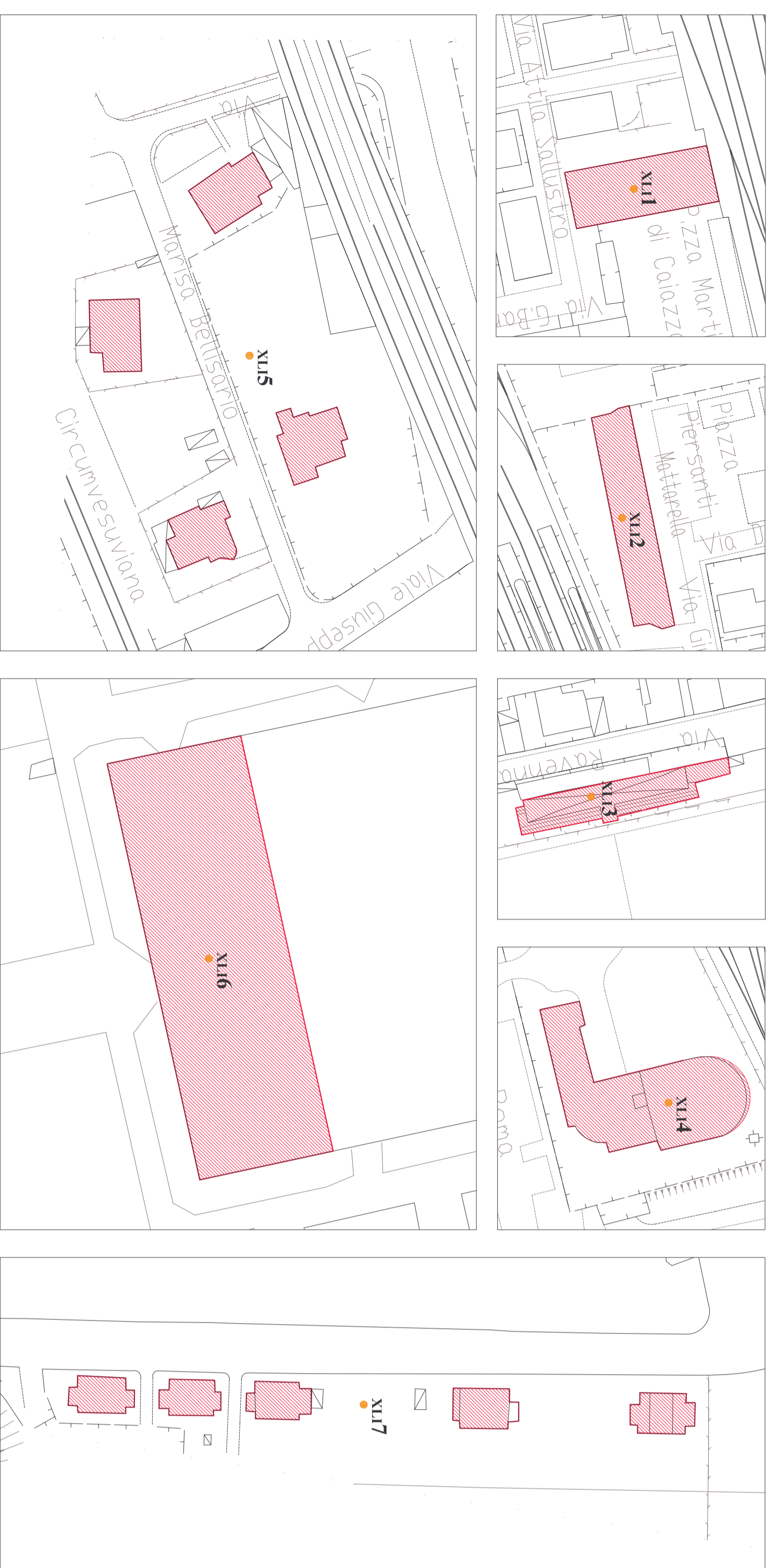










AMBITO: Cairolì XI.1



CLASSIFICAZIONE

-  Unità di facciata
-  Edificio di testa/diangolo
-  Edificio vincolato D. lgs. 490/99
-  Edificio di valore storico - antico
-  Edificio di valore storico - documentale
-  Edificio omogeneo al tessuto edilizio con caratteri e/o elementi storici
-  Edificio omogeneo al tessuto edilizio
-  Edificio estraneo al tessuto edilizio

DESCRIZIONE DELL'AMBITO

La realtà urbana viene modificata in maniera sostanziale dalla realizzazione dell'industria Alfa Avio. Si configura, tra via Roma e viale Impero, una nuova fascia di urbanizzazione destinata ad accogliere strutture per lo sport e il tempo libero, in posizione perfettamente baticentrica nel fasciamento industriale e il quartiere delle "Piazzine". Abbiamo la presenza delle case bifamiliari all'ingresso del Villaggio agricolo che, ancora, si contraddistinguono per l'originaria cromia del giallo.