














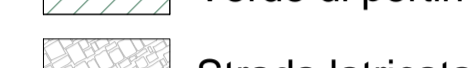
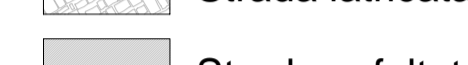
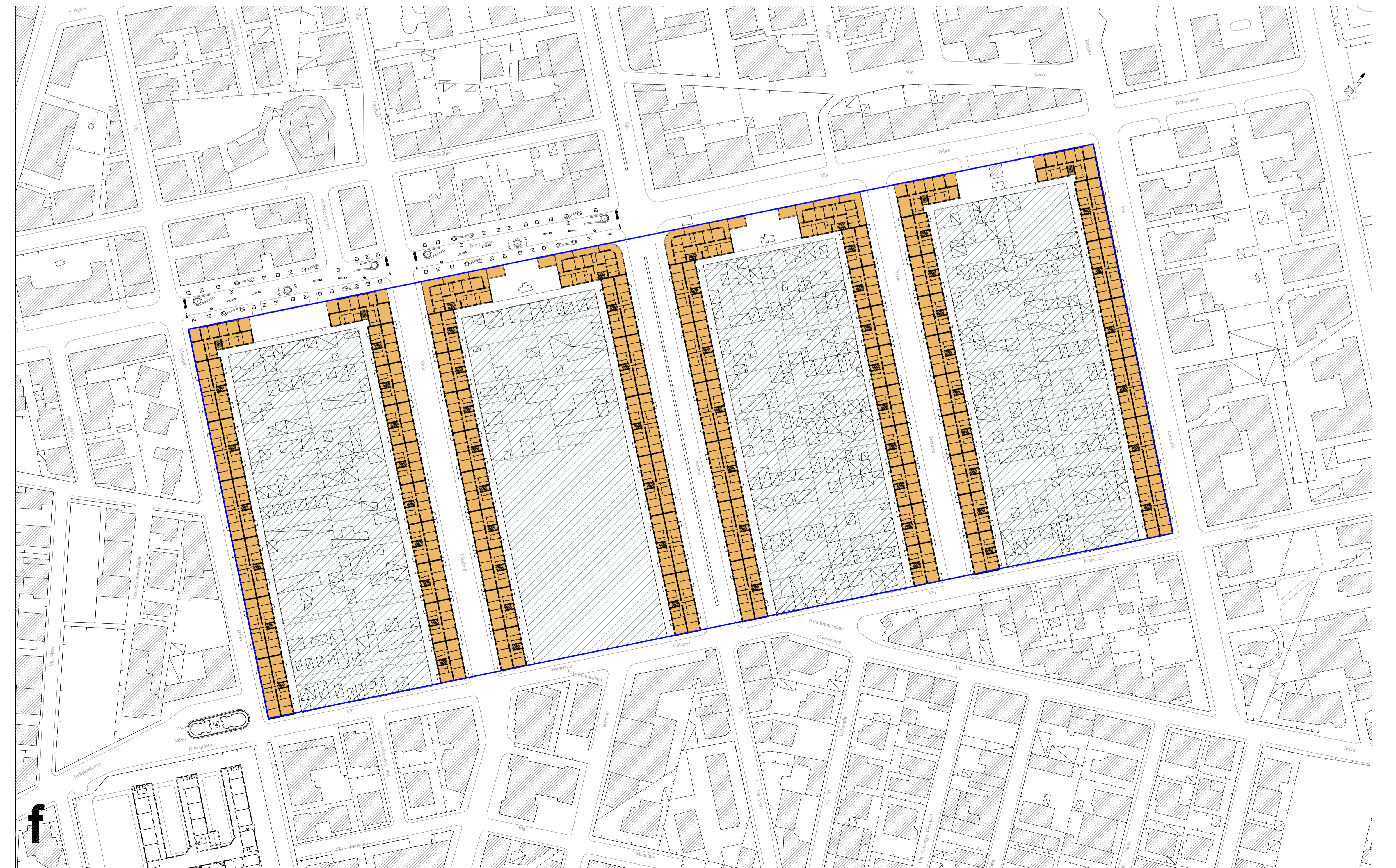
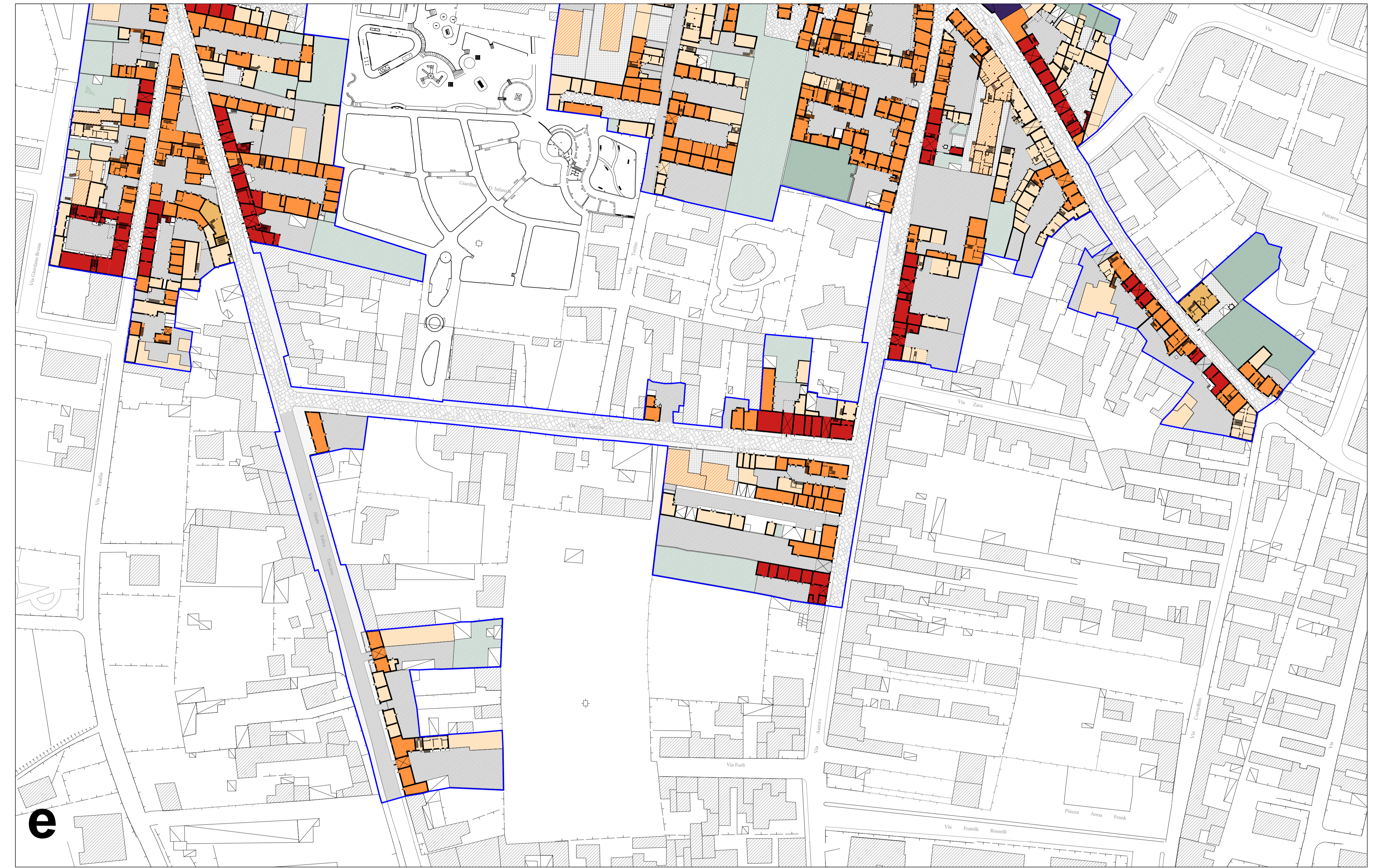
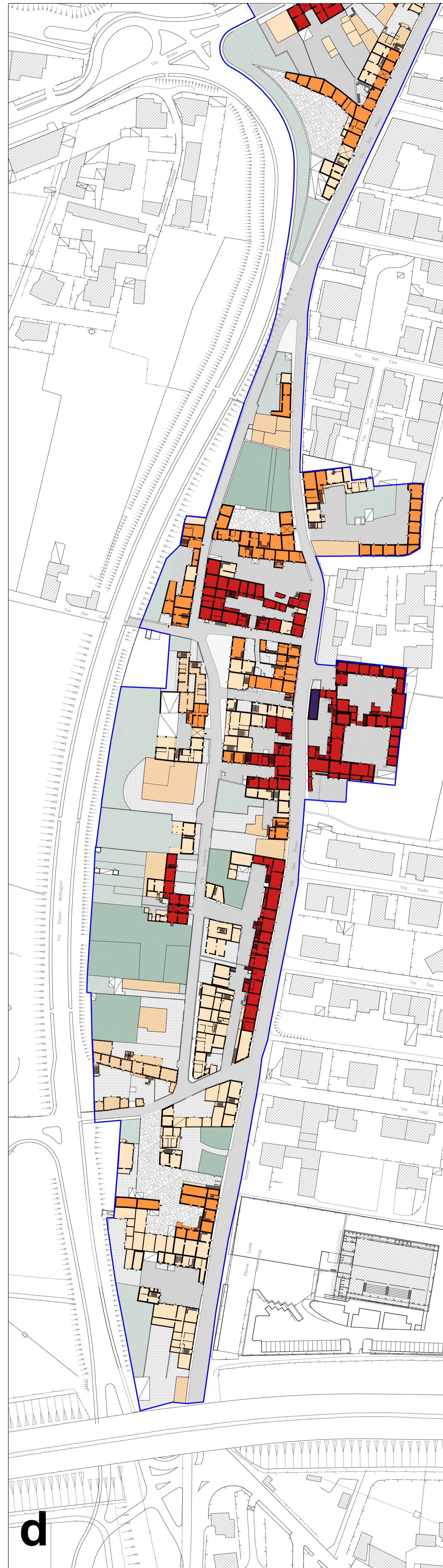
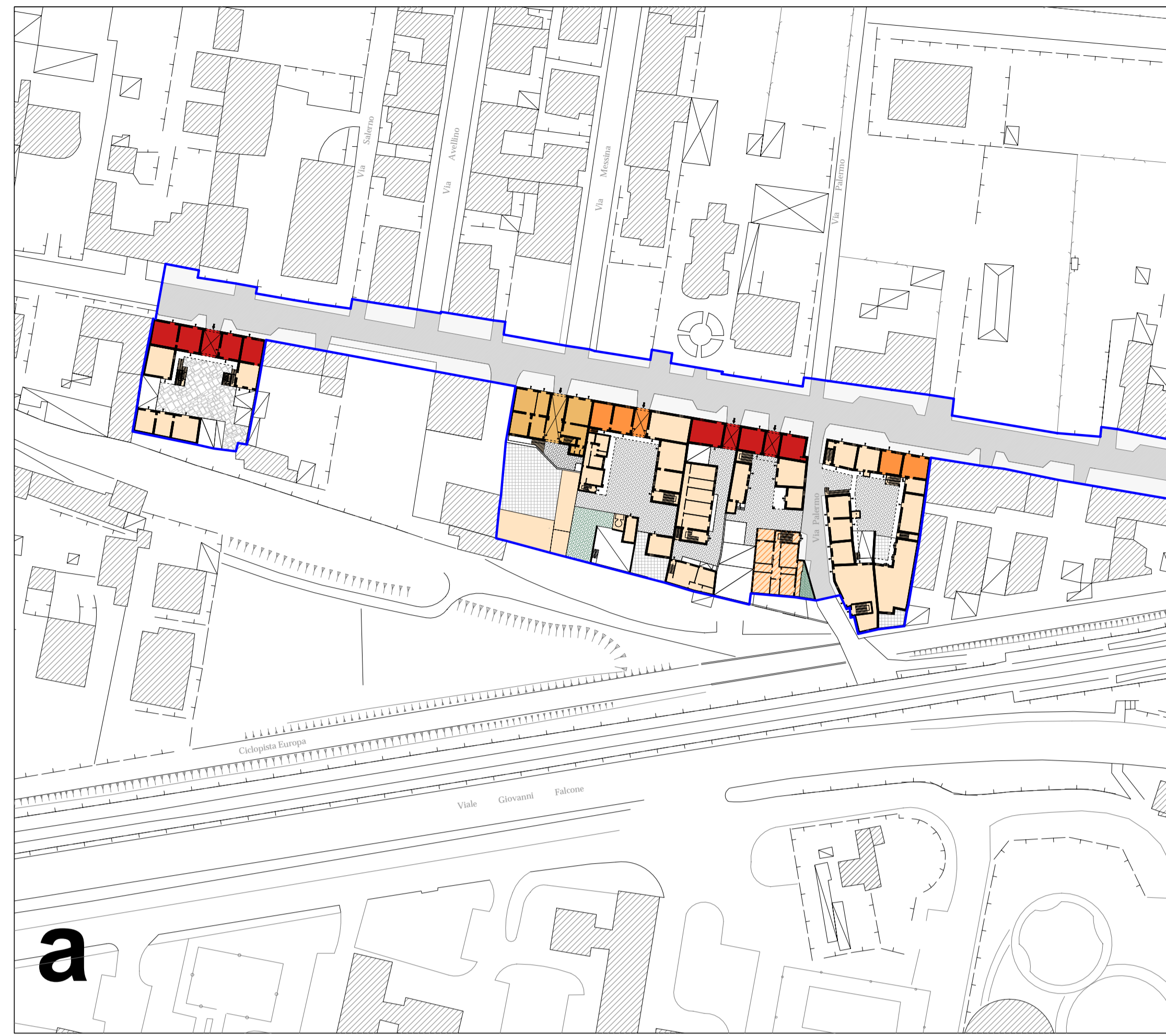
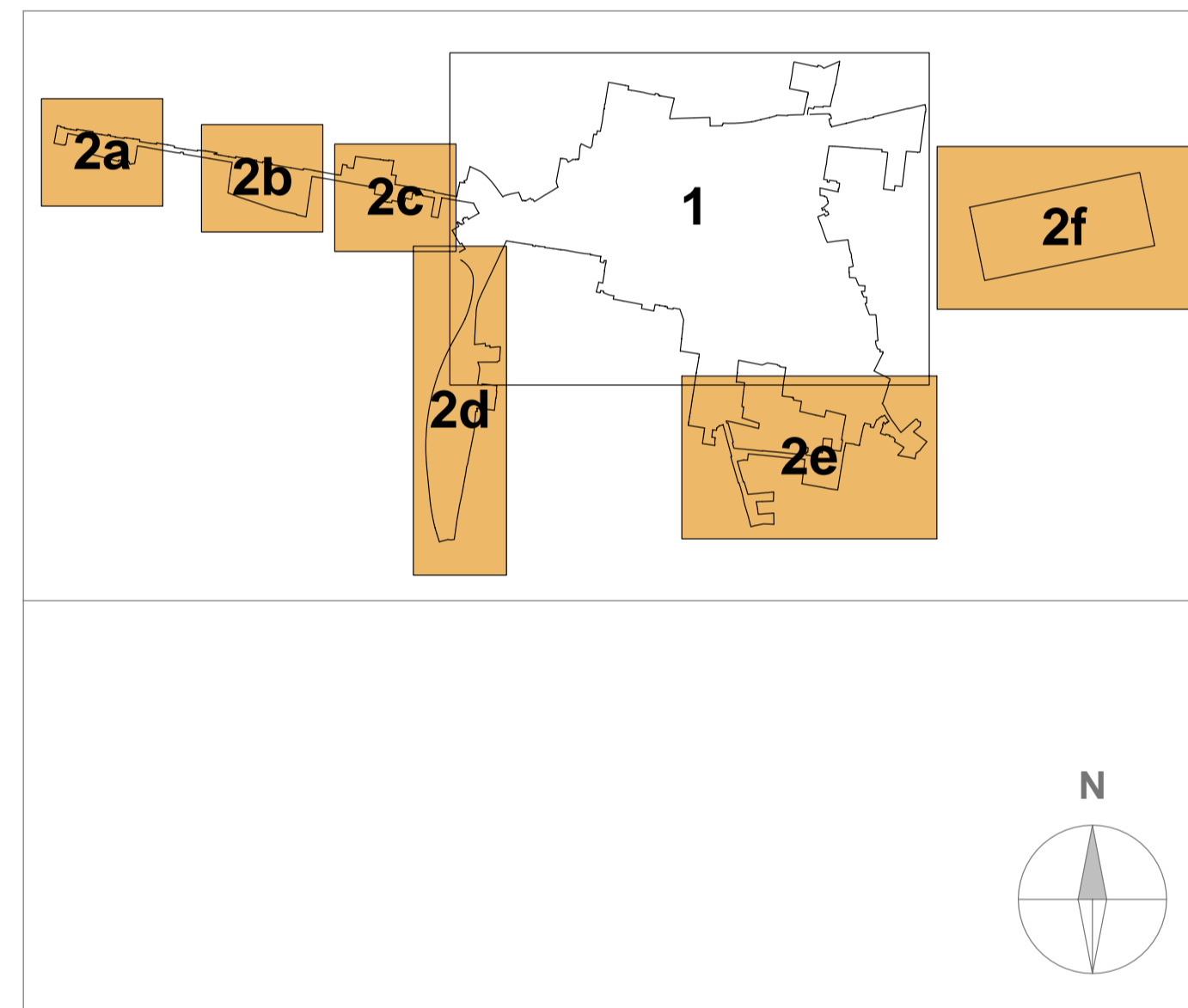


LEGENDA

-  Perimetro P.U.A.
-  Edificio specialistico religioso
-  Edificio specialistico civile
-  Palazzo (Elencale superiore)
-  Palazzetto (Elencale inferiore)
-  Casa a corte
-  Modulare
-  Edificio non tipologizzato
-  Edificio incongruo
-  Corte lastricata
-  Corte in terra battuta
-  Pertinenza
-  Giardino paradiso
-  Orto domestico
-  Verde di pertinenza Palazzine
-  Strada lastricata
-  Strada asfaltata



COMUNE DI POMIGLIANO D'ARCO
 Provincia di Napoli
 SETTORE UFFICIO TECNICO - UFFICIO DI PIANO

**PIANO URBANISTICO ATTUATIVO
 PER IL CENTRO STORICO**

TAVOLA
 A.9.2 **ANALISI TIPOLOGICA
 APPENDICI E PALAZZINE**

DATA: giugno 2006 SCALA 1:1000

PROGETTO
 arch. A. Lucie Casalvieri
 arch. Stefano Sasso

CONSULENZA
 prof. arch. Pier Luigi Carvillati

COLLABORAZIONE
 arch. Massimo Gallo

RESPONSABILE DEL PROCEDIMENTO
 geom. Sandro Rinaldi

ASSESSORE ALLE POLITICHE DI PIANIFICAZIONE URBANA
 arch. Francesca De Falco

SINDACO
 dott. Antonio Della Ratta

Adottato con Delibera G. C. N° _____ del _____
 Depositato in visione dal _____ al _____
 Approvato con Delibera G. C. N° _____ del _____