

LEGENDA

ZONE STORICHE

Zone disciplinate dal P.U.A.

AREE RESIDENZIALI

- B1 Completamento saturo
- B2 Completamento lotti zone urbanizzate
- B3 Completamento di lotti in comparti non pianificati
- C1 insediamenti in comparti pianificati
- C2 insediamenti in comparti non pianificati

ZONE PRODUTTIVE

D Industriali e/o artigianali di completamento

ZONE AGRICOLE

- E1 Paesaggio agricolo urbano
- E2.1 Aree boscate
- E2.2 Aree boscate di pertinenza infrastrutture stradali
- E2.3 Impianti a verde a carattere lineare
- E3 Verde con valore storico-ambientale e paesistico urbano

programma integrato progetto pilota Regi Lagni (Del. C.C. n°6/2002)

ZONE PER ATTREZZATURE DI INTERESSE GENERALE

- F1 Sport-Attrezzature sportive private - Aree gioco
- F2 Chiese e strutture religiose
- F3 Cimitero
- F4 Tecnologici-attrezzature militari-trattamento rifiuti
- F5 Amministrativo e socio sanitario
- F6 Interesse collettivo-istruzione superiore e universitaria-centri culturali e strutture per lo spettacolo

AREE PER SERVIZI COLLETTIVI

- G1 Verde pubblico - Attrezzature sportive
- G2 Istruzione: asili nido, scuole materne, scuole dell'obbligo
- G3 Interesse collettivo-centri civici sociali e culturali, strutture per lo spettacolo

PARCHEGGI

- G4.1 parcheggi esistenti
- G4.2 parcheggi di progetto
- G4.3 parcheggi interrati di progetto
- parcheggi ad iniziativa privata

ZONE PER LA VIABILITA'

- viabilità di progetto e/o di completamento
- tracciati rurali storici da recuperare
- aree pedonali
- stazioni autocorriere
- linee ferroviarie

ZONE SPECIALI

zone di protezione civile (Del. C.C. n°9/2000)

FASCE DI RISPETTO

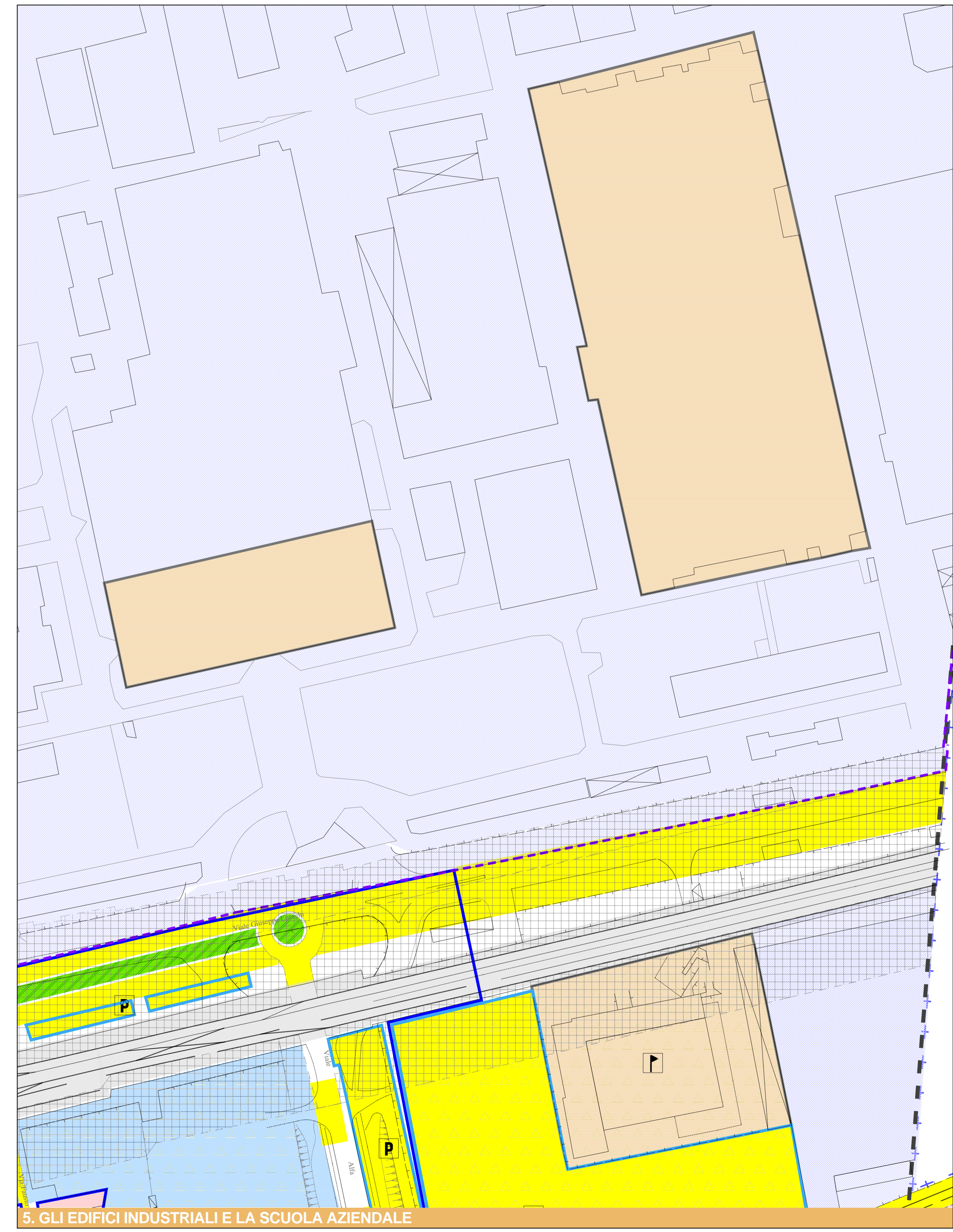
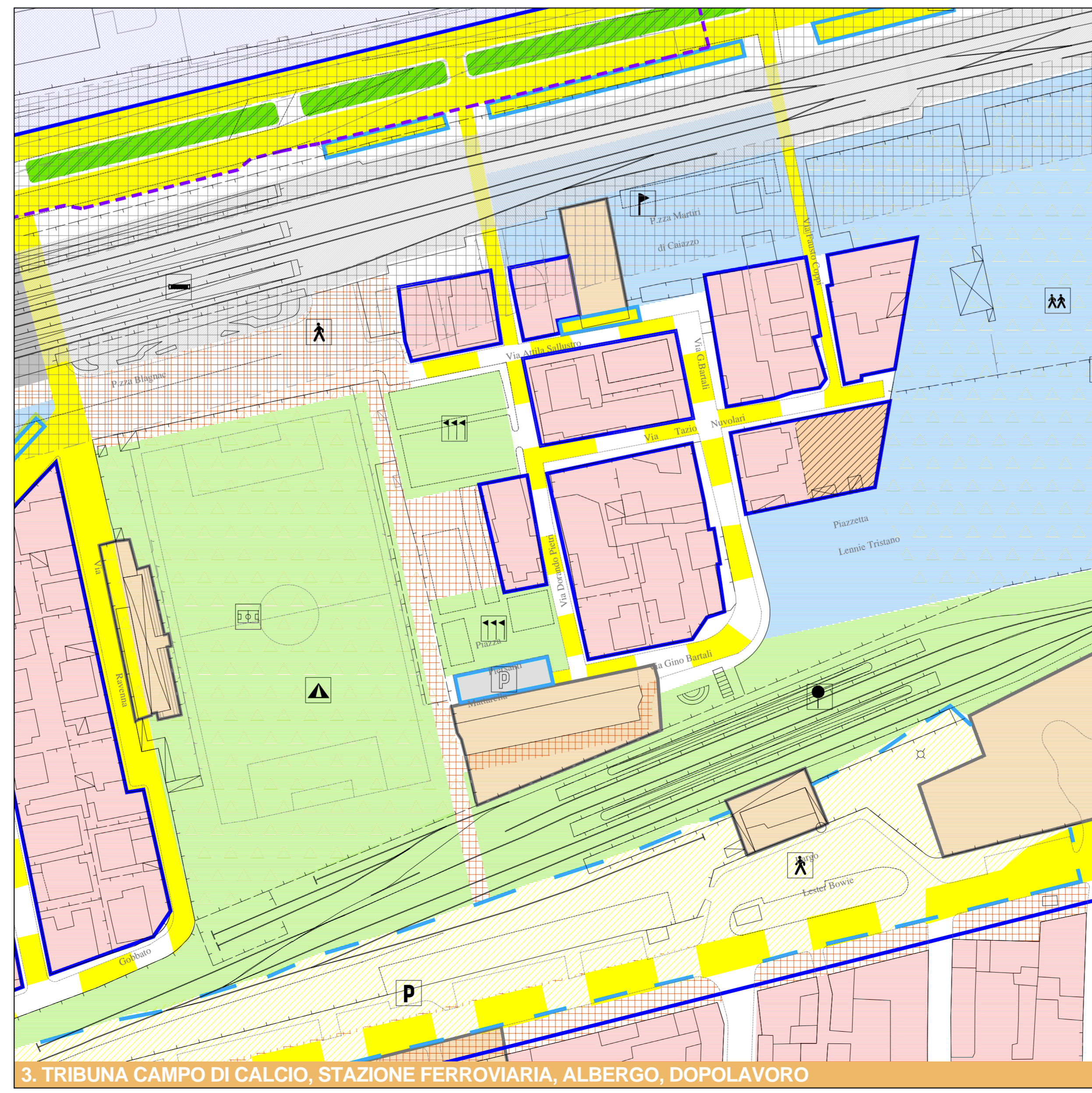
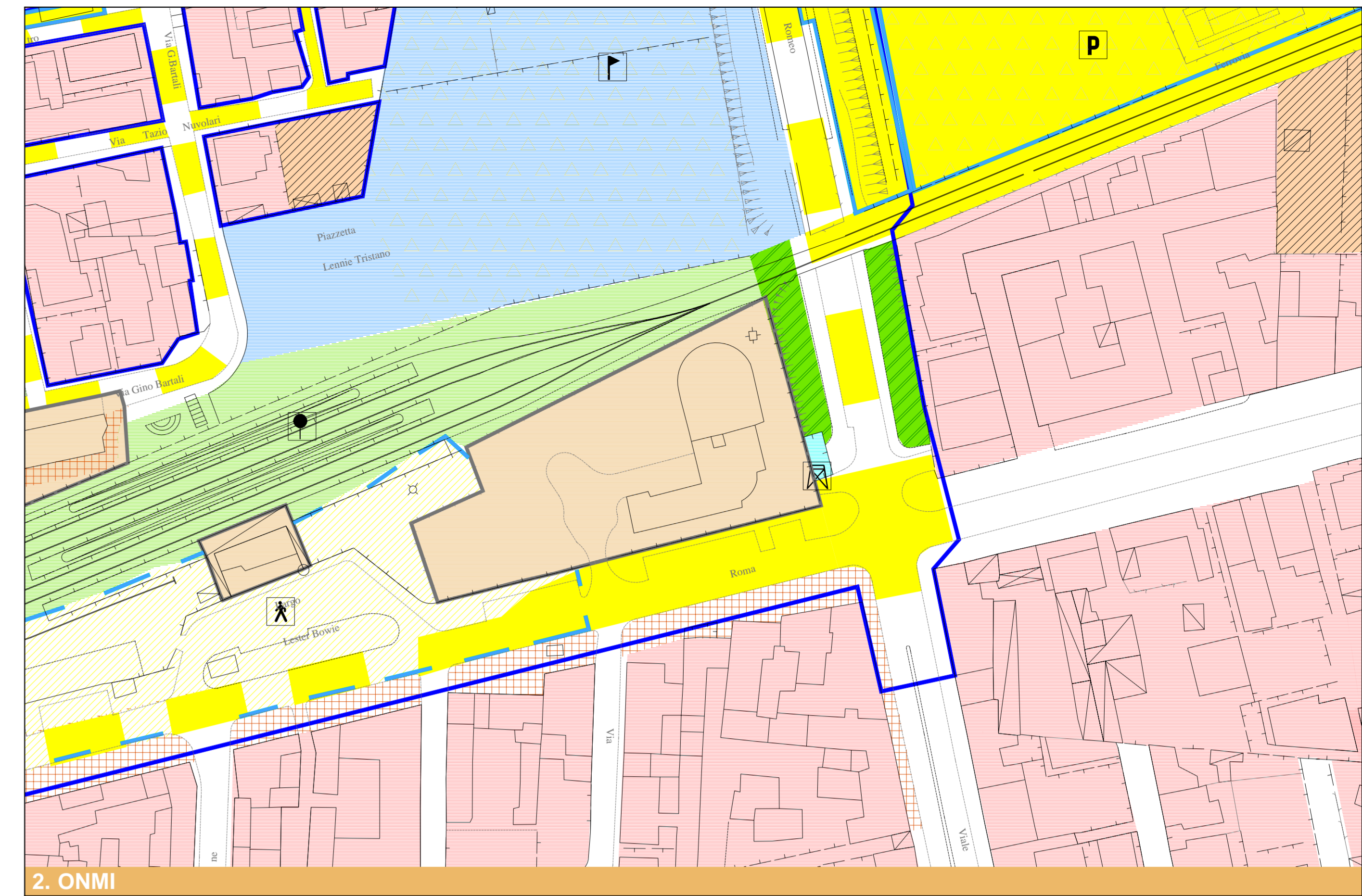
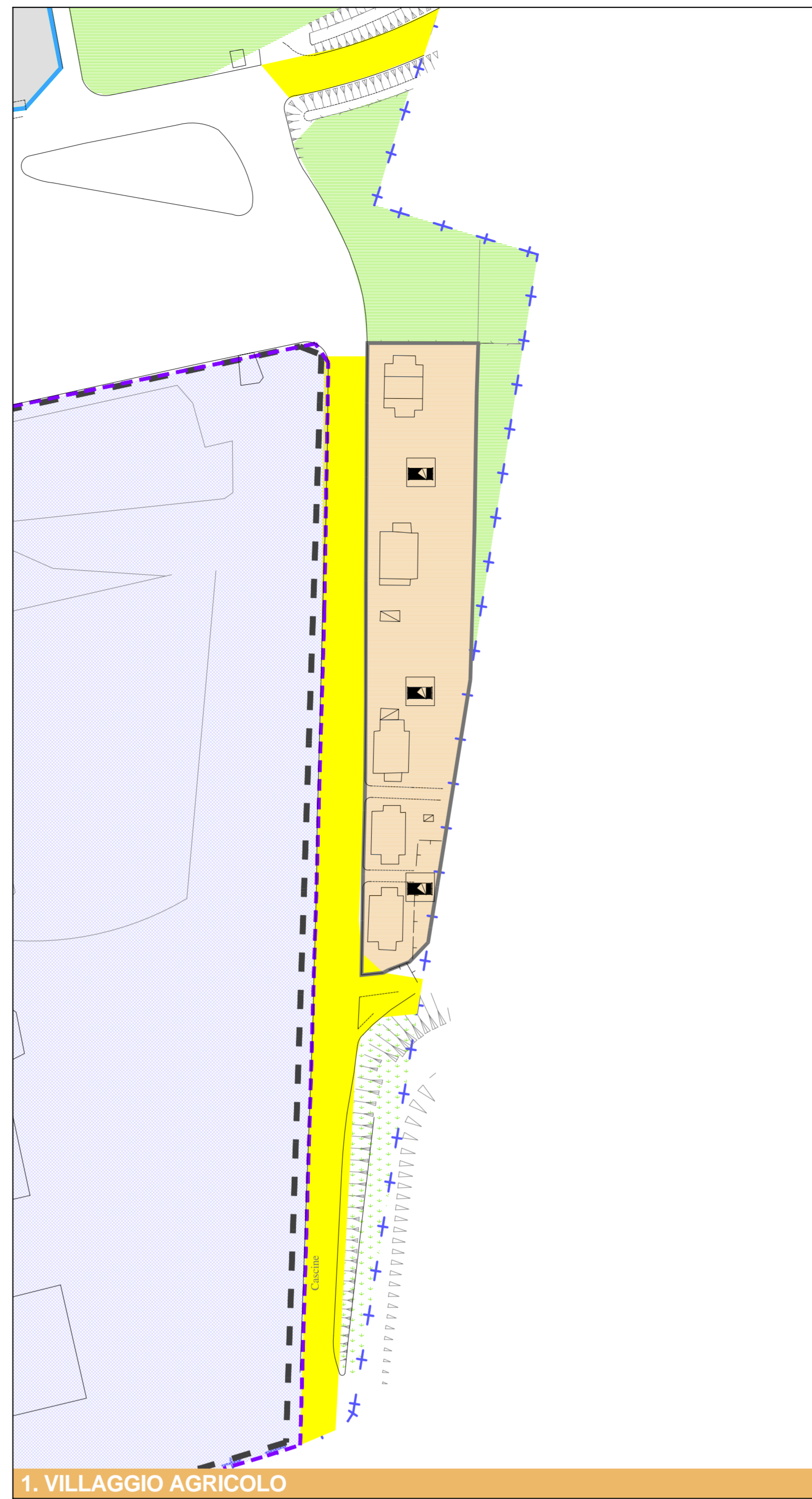
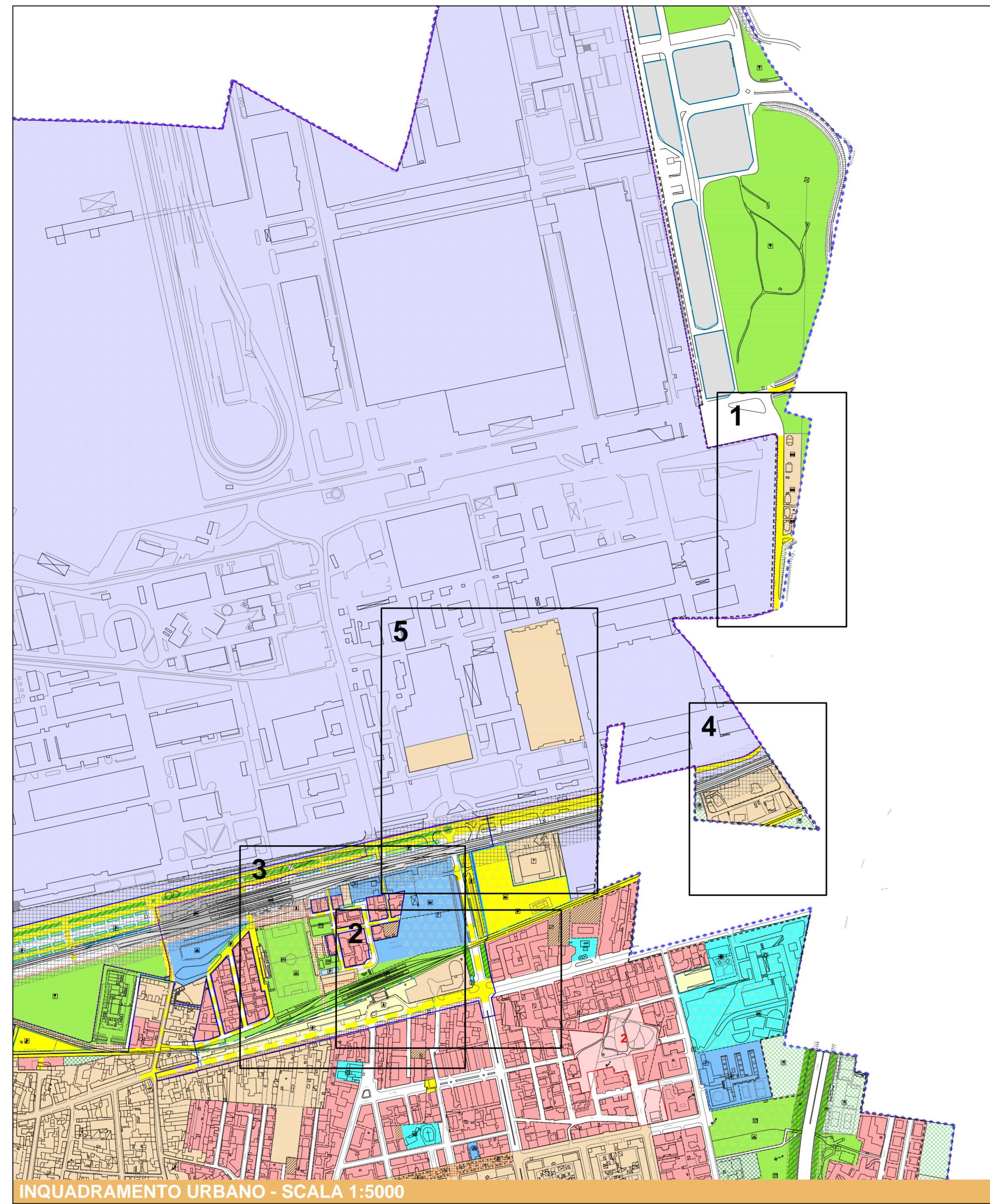
- mt 10,00 - 20,00 rispetto acque pubbliche
- mt 30,00 rispetto ferroviario
- mt 200,00 rispetto cimiteriale
- nuova fascia di rispetto zona ASI
- est. C.Ab. int. C.Ab.
- mt 60,00 - 30,00 rispetto autostrada
- mt 40,00 - 20,00 rispetto strada extraurbana princip.
- mt 30,00 - 10,00 rispetto strada extraurbana second.
- mt 20,00 - 20,00 urbana di scorrimento

PERIMETRAZIONI

- confine comunale
- centro edificato (legge 865/71)
- confine zona ASI
- comparti urbani
- zone rinviate a piano di recupero
- zone rinviate a piani particolareggiati

SIMBOLOGIA

PROGETTO	ESISTENTE	PROGETTO	ESISTENTE
Clinica Privata	Struttura sanitaria	Palazzetto dello sport	Piscina
Ospedale	Municipio	Verde attrezzato	Attrezzature polifunzionali
Ufficio Comunali	Ufficio Pubblici	Mercati e fiere	Attrezzature sportive pubbliche
Polizia municipale	Attrezzature sportive ad iniziativa privata	Scuola materna	Scuola materna elementare
Campo di calcio	Chiesa	Scuola elementare	Scuola media
Istituzioni Militari e di P.S.	Strutture ricettive pubbliche/privato	Scuole superiori	Università e cultura
PROGETTO	ESISTENTE		
Biblioteca e Museo	Distributori e reti tecnologiche		
Trattamento rifiuti	Area pedonale		
Parcheggi	Sosta autocorriere		
Stazioni ferroviarie	Ammassamento popolazione		
Albergo popolazione	Riposo popolazione		
Cimitero			



COMUNE DI POMIGLIANO D'ARCO
 Provincia di Napoli
 SETTORE UFFICIO TECNICO - UFFICIO DI PIANO

PIANO URBANISTICO ATTUATIVO PER IL CENTRO STORICO

TAVOLA **A.2.3** **STRALCIO DEL PRG PIANO CAIROLI**

DATA: giugno 2006 SCALA 1:1000

PROGETTO
 arch. A. Lucia Casaviri
 arch. Stefano Basso

CONSULENZA
 prof. arch. Pier Luigi Cervellati

COLLABORAZIONE
 arch. Massimo Gallo

RESPONSABILE DEL PROCEDIMENTO
 geom. Sandro Rinaldi

ASSESSORE ALLE POLITICHE DI PIANIFICAZIONE URBANA
 arch. Francesca De Falco

SINDACO
 dott. Antonio Della Ratta

Adottato con Delibera G. C. N° _____ del _____
 Depositato in visione dal _____ al _____
 Approvato con Delibera G. C. N° _____ del _____