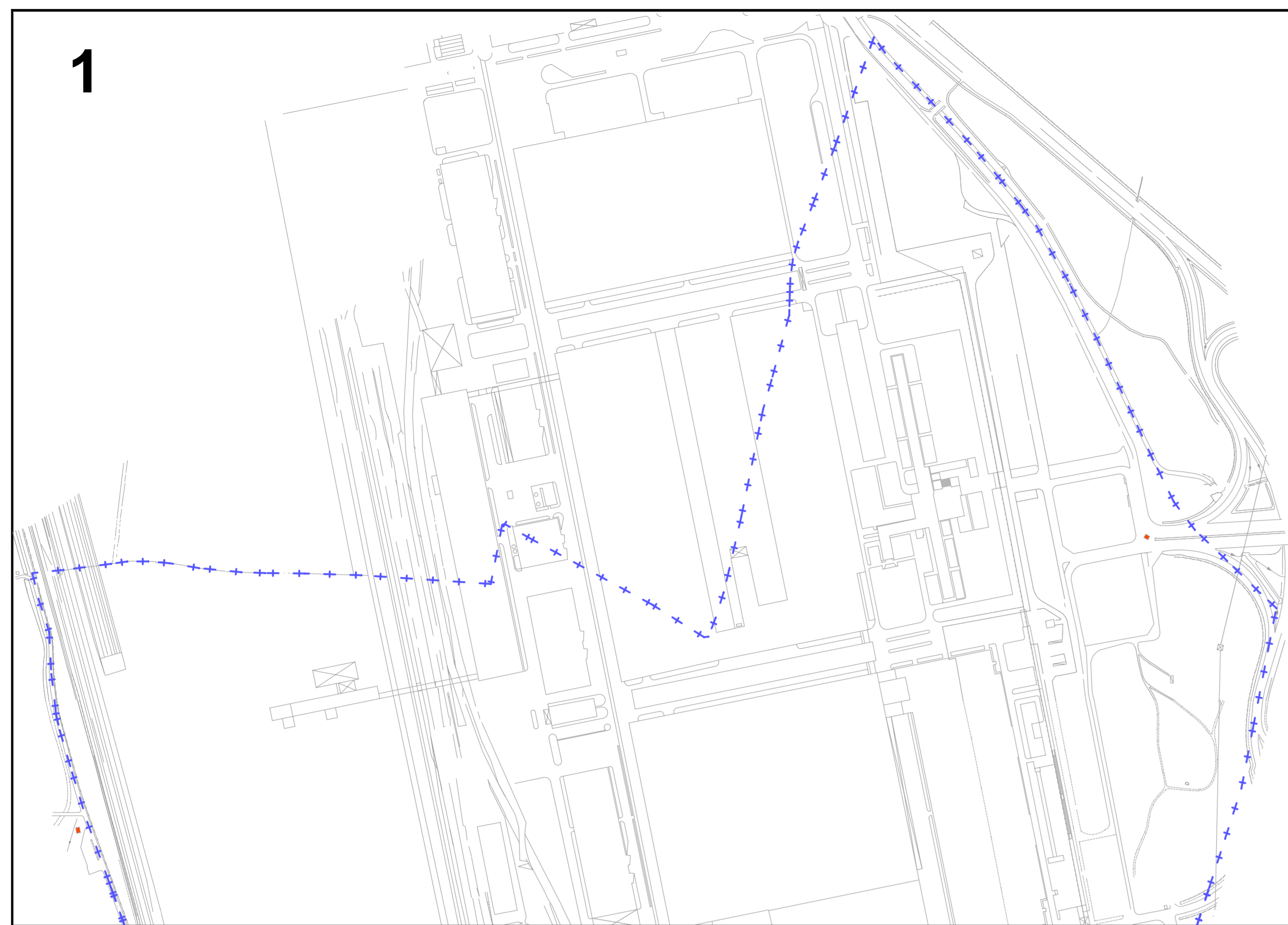
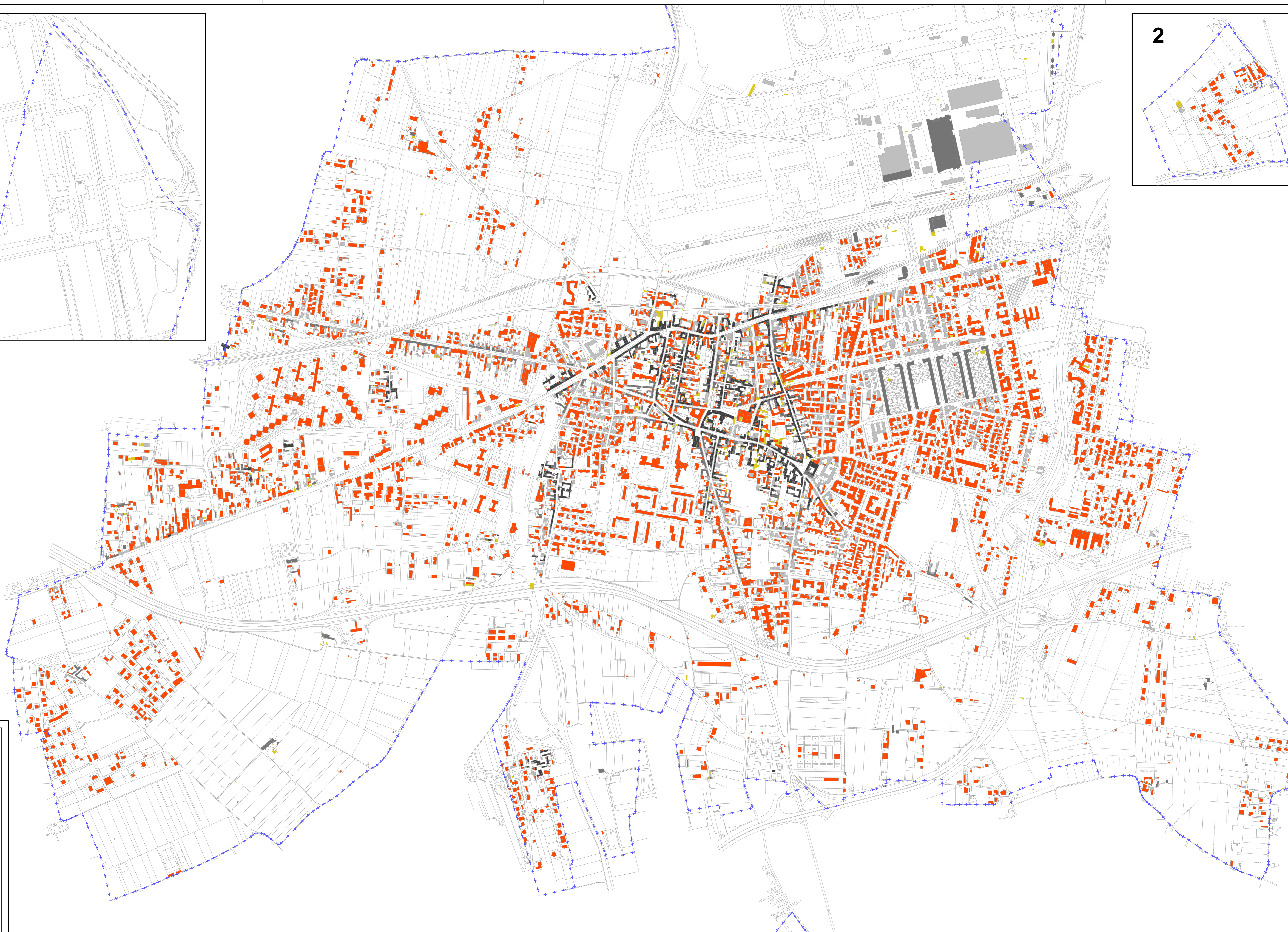
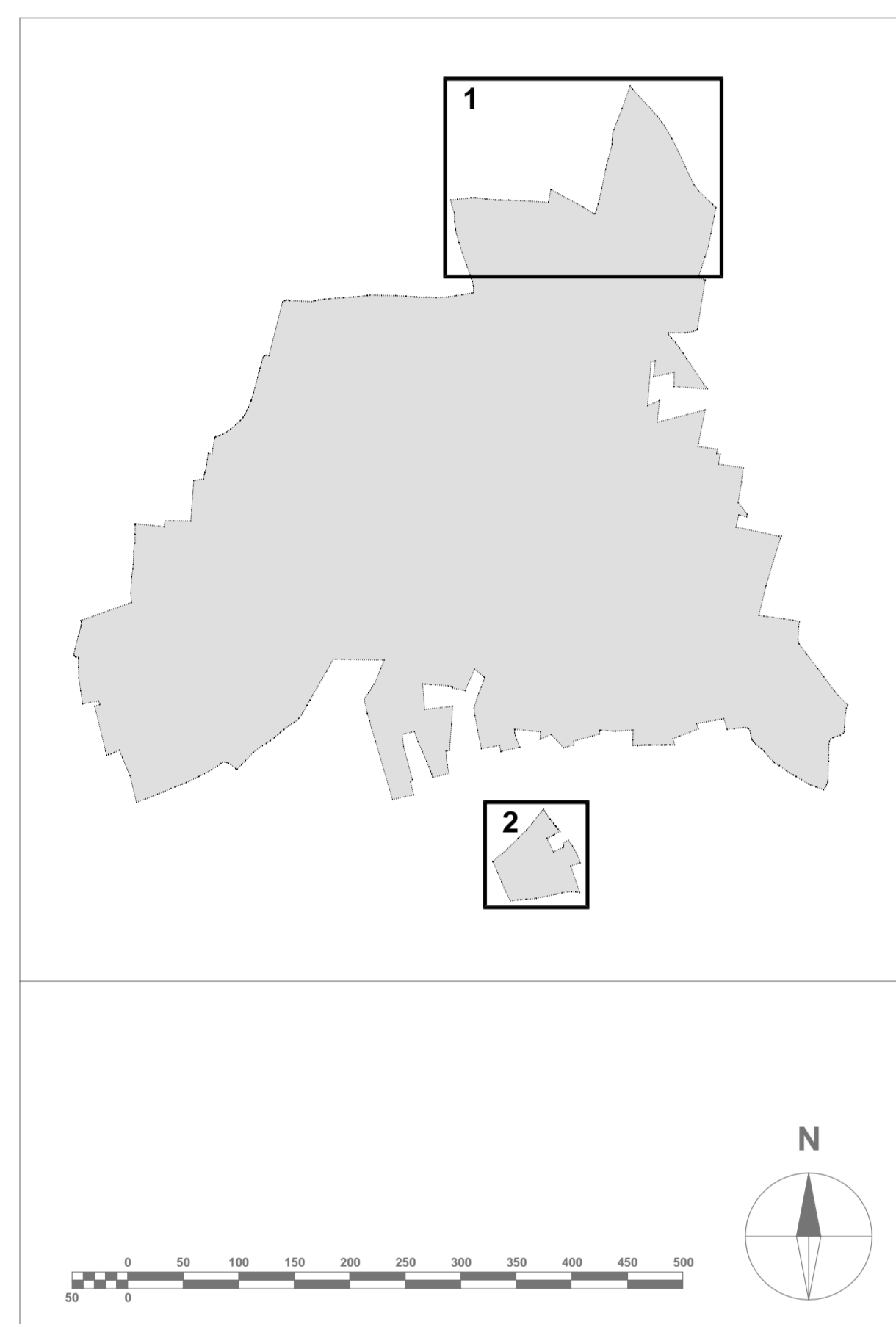
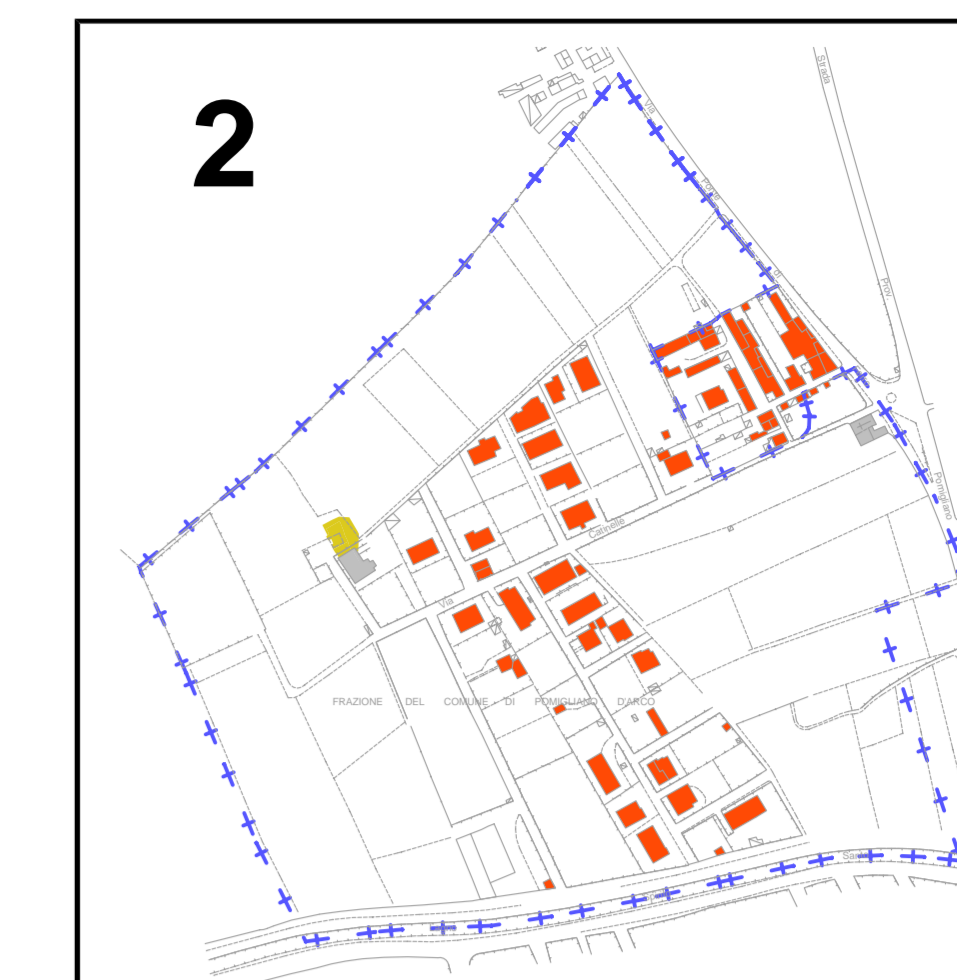


1



2



**LEGENDA**

- CONFINE COMUNALE
- CATASTO STORICO DEFINITO "BORBONICO" 1876
- CATASTO STORICO "PRIMO IMPIANTO" 1913-1937
- CATASTO STORICO 1955
- AEROFOTOGRAMMETRICO 1996
- DEMOLIZIONI

**COMUNE DI POMIGLIANO D'ARCO**  
 Provincia di Napoli  
 AREA TECNICA - SERVIZIO URBANISTICA - UFFICIO DI PIANO

**AGGIORNAMENTO ED ADEGUAMENTO  
 DEL PIANO REGOLATORE GENERALE**

TAVOLA **A05** METAMORFOSI DEL TERRITORIO

DATA: Ottobre 2003      SCALA 1:5000

**PROGETTO:**  
 arch. Lucia Casavieri  
 arch. Sabato Esposito  
 arch. Aniello Iuliano  
 arch. Stefano Sasso (coordinatore)

**CONSULENZA:**  
 prof. arch. Pier Luigi Cervellati

**COLLABORAZIONE:**  
 arch. Loredana Aiello    arch. Roberta Casciano    arch. Filomena Fratello  
 arch. Massimo Gallo     arch. Rosa Millo                arch. Leonardo Morgera

**RESPONSABILE DEL PROCEDIMENTO:**  
 Ing. Pasquale Belluomo

**IL SINDACO**  
 Michele Catizzo

Copia conforme all'originale adottato con  
 deliberazione consiliare n° ..... del .....  
 Pomigliano d'Arco, li .....

**IL SEGRETARIO GENERALE**  
 (dott. Ferdinando Lotoro)

Adottato con delibera C.C. N° ..... del .....  
 Depositato in visione dal ..... al .....  
 Riadottato con delibera C.C. N° ..... del .....  
 Approvato con Dec. P.G.P. N° ..... del .....