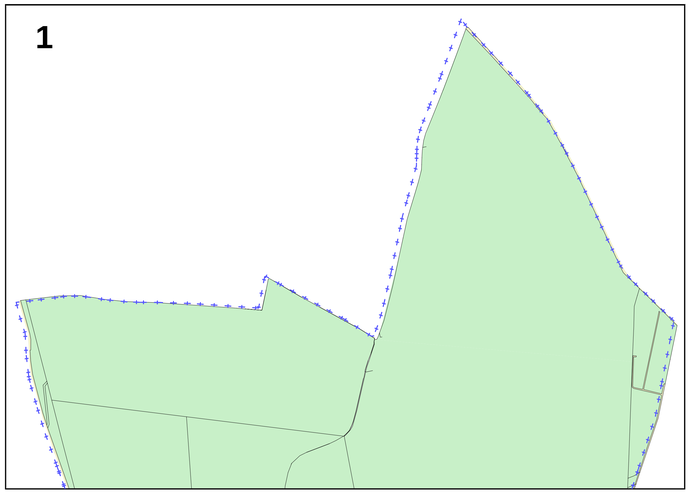

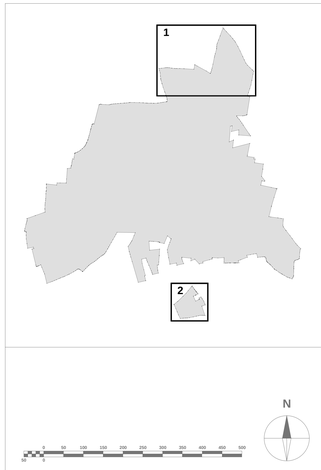

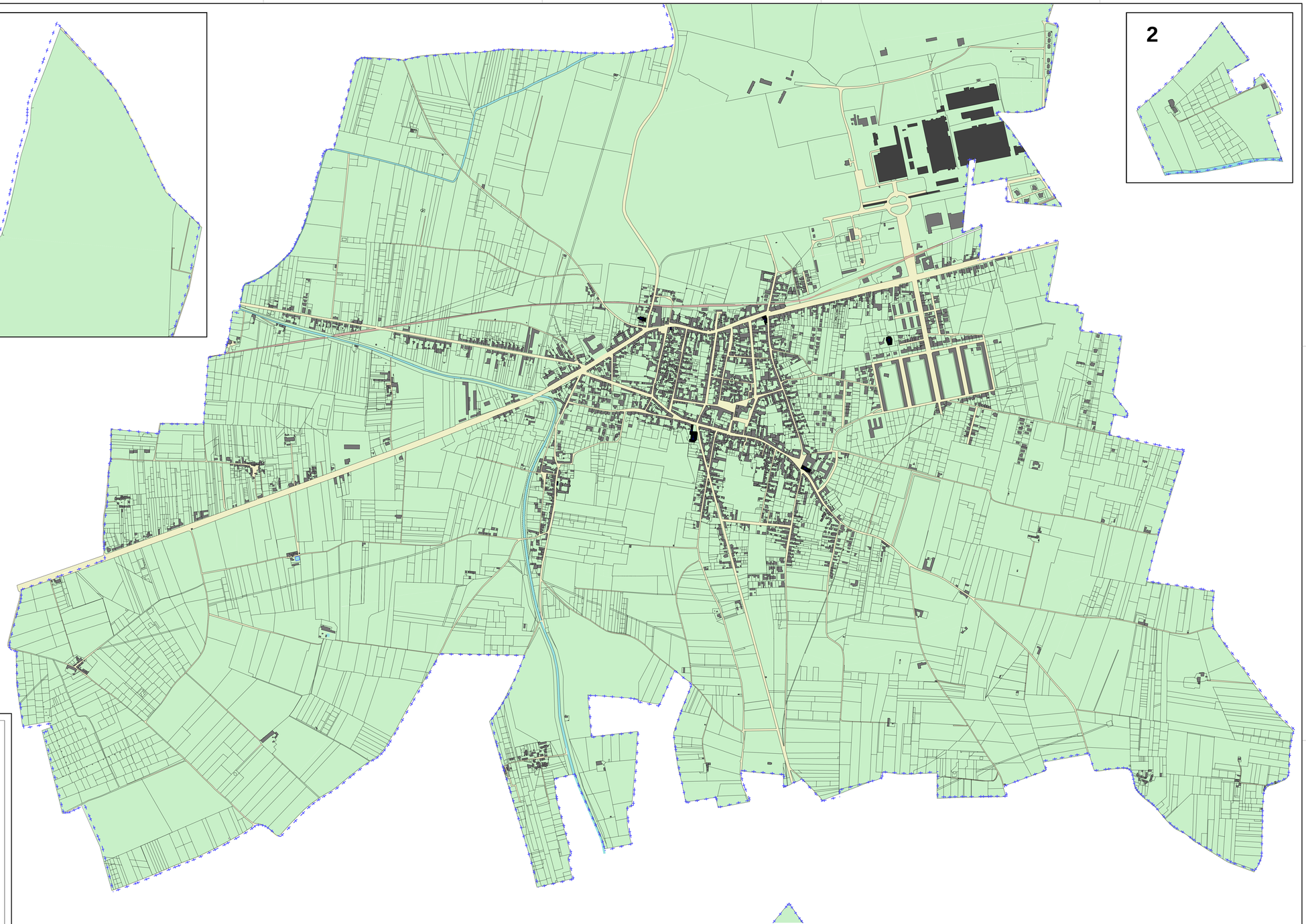

LEGENDA

- CONFINE COMUNALE
- CORSI D'ACQUA
- EDIFICI INDUSTRIALI
- EDIFICI
- FERROVIA
- EDIFICI RELIGIOSI
- SPAZI LIBERI
- STRADE

COMUNE DI POMIGLIANO D'ARCO
Provincia di Napoli
AREA TECNICA - SERVIZIO URBANISTICA - UFFICIO DI PIANO

AGGIORNAMENTO ED ADEGUAMENTO DEL PIANO REGOLATORE GENERALE

TAVOLA A04

CATASTO STORICO (1955)

DATA: Ottobre 2003

SCALA 1:5000

PROGETTO:
arch. Lucia Casalvieri
arch. Sabato Esposito
arch. Aniello Iuliano
arch. Stefano Sasso (coordinatore)

CONSULENZA:
prof. arch. Pier Luigi Cervellati

COLLABORAZIONE:
arch. Loredana Aiello
arch. Roberta Casciano
arch. Filomena Fratiello
arch. Massimo Gallo
arch. Rosa Milito
arch. Leonardo Morgera

RESPONSABILE DEL PROCEDIMENTO:
ing. Pasqualino Belluomo

IL SINDACO

Michele Caiazzo

Copia conforme all'originale adottato con deliberazione consiliare n°..... del .....
Pomigliano d'Arco, lì .....

IL SEGRETARIO GENERALE

(dott. Ferdinando Lotoro)

Adottato con delibera C.C. N° ..... del .....
Depositato in visione dal ..... al .....
Riadottato con delibera C.C. N° ..... del .....
Approvato con Dec. P.G.P. N°.....del.....

Tutti i diritti sono riservati al Comune di Pomigliano d'Arco ai sensi della normativa vigente

Software: ArchiCAD 6.5 - S.N. RICH4D061320210185201